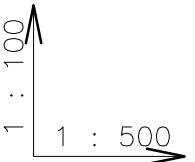

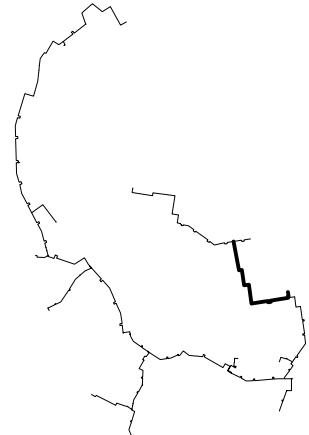


Typ území
Číslo Parcely



Srovnávací rovina 390.00 m.n.m

Výška terénu [m.n.m]	404.12	403.04	401.86	399.06	400.30	399.27	403.37	404.00	404.65
Osa potrubí [m.n.m]	402.74	402.08	399.78	397.68	397.52	397.49	401.80	402.62	403.27
Vzdálenost lom. bodů [m]	18.9	65.7	60.0	63.0	15.6	51.7	10.2	97.4	
Spád potrubí [promile]		34.9		2.5	-82.9	-6.7			
Průměr potrubí [mm]	Ø168.3/315+Ø168.3/280								
Hloubka výkopu [m]									
Staničení	0.0	18.9	84.6	144.6	207.6	223.2	274.9	285.1	382.5



3	-	-	-
2	-	-	-
1	10.06.2024	Doplnění armatur	Ing. Mrázek J.
Číslo revize	Datum	Popis změny	Vypracoval

Zhotovitel:

SITEZ s.r.o.

Novoveská 3370
415 01 Teplice
www.sitez.cz

Investor:

Teplárna Liberec, a.s.

Tr. Dr. Milady Horákové 641/34a
460 01 Liberec

Vypracoval	Ing. Mrázek J.	Zakázkové číslo	22-067
Kontroloval	Ing. Běhounek J.	Datum	18.12.2023
		Stupeň	DPS
		Měřítko	1 : 100, 1 : 500

Akce:

Revitalizace CZT Liberec – GreenNet III

D8 – Teplárna – VS_Cihlářská_Neuman

D8.1 – InO 301.3 – Horkovod

Obsah:	Podélný profil 7	Poř. číslo :	Paré :
		8.7	1